



Виртуальная библиоэкскурсия к водопадам реки Мешоко



Дорогие читатели!

Сотрудники Национальной библиотеки Республики Адыгея снова приглашают вас совершить виртуальное путешествие в «страну гор и водопадов». На этот раз мы подготовили для вас маршрут в сказочное ущелье реки Мешоко (в переводе с черкесского – «медвежья долина»). Это ущелье спрятано от основных потоков туристов. Удивительные гроты и водопады окружены каштановым и буковым лесами.

Река Мешоко впадает в реку Белая в полутора километрах от поселка Каменноостский по автотрассе Майкоп-Гузерибль. По правому берегу реки Белая виден мощный разрыв в скальном поясе. Хребет Уна-Коз в этом месте разрезан глубоким ущельем. Протекая по этому ущелью, одноименная река Мешоко образует высокие скальные гроты и живописные водопады.

На правом берегу реки Мешоко, высоко на скальном плато, было обнаружено поселение людей эпохи бронзы.

Из истории

С конца IV в. н. э. местное население Северо-Западного Кавказа под ударами орд кочевников вынуждено было мигрировать в неприступные горные ущелья Западного Кавказа, оставив равнины Прикубанских степей, где стали господствовать кочевники. Там, в новых условиях высокогорья, они строили свои жилища, используя камень, изредка дерево, приспособив пещеры, гроты, навесы. Постоянная угроза нападения врагов вынуждала создавать и систему обороны. Возводились каменные крепостные стены и сторожевые башни над глубокими горными ущельями.

Естественные углубления в скалах (пещеры, гроты) служили не только как жилые – в них содержался скот, они использовались в качестве складов.

Археологические памятники раннесредневековой эпохи повсеместно встречаются в горных и предгорных районах Западного Кавказа; особенно они многочисленны в Майкопском районе Адыгеи и датируются VI–XII вв. н. э.

Один из наиболее ранних – городище Мешоко, раскопанное в 1958–1963 году А. Д. Столяром и А. А. Формозовым. Могильник Мешоко относится к разряду бытовых погребальных памятников самой ранней поры средневековья – конца V–VI вв. н. э. При его раскопках был обнаружен богатейший археологический материал, свидетельствующий о жизни и быте людей Майкопской культуры. Среди которых: керамика (кувшины, кружка и вазочка), украшения (бронзовые браслеты, фибулы, подвески, серьги), зеркала (диски из белого сплава), оружие (наконечники копий, наконечники стрел), бытовые предметы (железные ножи, огниво, прясла из обожженной глины). Городище было укреплено оборонительной каменной стеной, ширина которой достигала трех-четырех метров. Племенам, жившим в ущелье Мешоко, было известно земледелие, скотоводство, ткачество и гончарное производство. Они достигли больших успехов в выплавке бронзы, из которой изготовляли орудия труда, оружие и украшения («Археология Адыгеи», И. В. Бормотов «В край легенд и преданий»).



Описание маршрута

Добраться до ущелья «Мешоко» можно разными путями и способами, отличающимися друг от друга степенью сложности.


Мы выбрали маршрут, который начинается у асфальтированной дороги Майкоп-Гузерибль на окраине поселка Каменноостского. Десять минут ходьбы от автостанции, и мы видим разрушенные печи для обжига известняка. Еще десять – и мы у начала тропы.



От небольшого соснового бора тропинка поднимается круто вверх под отвесные скалы и выходит к большому гроту. Слышен шум грохочущей воды – это водопады.

Но из-за деревьев их сразу не видно, надо спуститься вниз к реке.

Прохождение этого каскада водопадов представляет определенную сложность. Здесь нет четкой тропы. Рекомендуем осмотреть сначала только первые несколько водопадов.



После первого водопада в узком скальном желобе на коротком отрезке пути один за другим расположены живописные невысокие водопады и переливы.



Возвращаемся на тропу и поднимаемся вверх по глинисто-осыпному склону. После продолжительного подъема, выходим к первым гротам. В этих скалах можно увидеть множество пещер и небольших углублений.






От пещер-стоянок первобытного человека тропинка приводит к большой нависающей скале. Здесь очень удобное место для отдыха.

Далее тропа, прижавшись вплотную к скалам, уходит вглубь ущелья.

Обогнув скалу, тропинка резко спускается вниз к водопаду «Наковальня». Делаем фото и определяем дальнейший маршрут. Путь по ущелью можно продолжить, поднявшись по скальным уступам, идущим вдоль водопада.






Также можно пройти вниз по руслу реки и осмотреть ущелье. Отсюда начинается каскад водопадов, стремительно несущихся вниз. Здесь практически никто не ходит, потому что нет тропы.

Этот маршрут мы и выбрали.

На некоторых участках пути встречаются довольно сложные труднопреодолимые препятствия. В одном месте русло реки сжато в узкие скальные тиски.

Дальше путь преграждает груда огромных, покрытых мхом камней.





Преодолев этот непростой маршрут, мы выходим к автотрассе Майкоп-Гузерибль, откуда начинали свой путь.

Завораживающий пейзаж ущелья «Мешоко» дарит ощущение полного единения с дикой природой.

Это прекрасное место для отдыха, здесь можно забыть о проблемах и заботах повседневной жизни, спрятаться от городской суеты.

Путешествие в прохладное горное ущелье «Мешоко» – идеальный маршрут выходного дня.



Материал подготовила библиотекарь отдела обслуживания / читальный зал Магдина С. Л.

Фото – заведующей отделом иностранной литературы Харичкиной Ю. И.

Список использованной литературы

1. Археология Адыгеи : сборник статей / Адыг. респ. ин-т гуманитар. исслед. – Майкоп : Меоты, 1995. – 282 с.
2. Бормотов И. В. В горах Адыгеи / И. В. Бормотов. – Пятигорск : Картинформ, 2003. – 288 с. : ил.
3. Бормотов И. В. Там, за горизонтом / Иван Бормотов. – Майкоп : Качество, 2013. – 435 с.
4. Бормотов И. В. В край легенд и преданий : [справочник экскурсовода по горной Адыгее] / И. В. Бормотов. – Майкоп : Полиграф-ЮГ, 2012. – 496 с.
5. Бормотов И. В. Горная Адыгея / Иван Бормотов. – Новосибирск : Alpha-Porte, 2010. – 128 с.
6. Водождоков К. М. Туристскими маршрутами древней Адыгеи / К. М. Водождоков, В. Н. Ковешников, А. В. Терский; [М-во науки и образования Респ. Адыгея; Центр детско-юнош. туризма Респ. Адыгея]. – Майкоп : Адыгея, 1992. – 134 с.
7. Горная Адыгея : путеводитель / В. В. Ковалев, И. В. Бормотов, А. М. Иваненко. – Майкоп : Качество, 2009. – 182 с. : ил.
8. Республика Адыгея : путеводитель / Ком. Респ. Адыгея по туризму и курортам; [авт. текста Г. Г. Дерзиян; фотоматериалы С. А. Трепет, А. Е. Кирнос]. – Майкоп : Качество, 2010. – 52 с. : ил.